



## INFORME DE RIESGOS ESTATALES

Fecha: 13/09/2024

Semana N° 37

Coordinación de Vigilancia Epidemiológica

### Monitoreo de Medios

#### Reporte de eventos:

Amenaza	Tema	Medio	Resumen	Liga	Prioridad	Verificación
Sanitario-ecológico	Autoridades de Salud Exhortan a la población a mantener limpieza en sus hogares	Diario de Morelos	Autoridades de Salud exhortan a la población a mantener limpieza en sus hogares para evitar la proliferación de moscos ya que en un charco de agua de lluvia se puede convertir en criaderos del mosquito transmisor de dengue.	<a href="https://x.com/diariodemorelos/status/1834387605020180568?s=46&amp;t=22XtWiz1Y4q6avBp2Y7PhA">https://x.com/diariodemorelos/status/1834387605020180568?s=46&amp;t=22XtWiz1Y4q6avBp2Y7PhA</a>	Bajo	Ratificado
Geológico	Derrumbe en Colonia el Empleado	Línea Caliente Noticias	La noche de este jueves se reportó un derrumbe dentro de un fraccionamiento de la colonia El Empleado de Cuernavaca, no hubo personas lesionadas, únicamente un vehículo a punto de caer a la barranca.	<a href="https://x.com/linea_caliente/status/1834582669025288506">https://x.com/linea_caliente/status/1834582669025288506</a>	Bajo	Ratificado

Fuente: Vigilancia Epidemiológica Basada en Eventos (VEBE) mediante el monitoreo de cualquier medio de comunicación locales y nacionales.



SERVICIOS  
DE SALUD



<http://ssm.gob.mx>



Servicios de Salud Morelos



@MorelosSalud

## INFORME DE RIESGOS ESTATALES

Fecha: 13/09/2024

Semana N° 37

Coordinación de Vigilancia Epidemiológica

### Pronóstico Meteorológicos y Temperaturas

Prevalecerá inestabilidad atmosférica asociado al canal de baja presión localizado al interior del país y al aporte de humedad proveniente del Océano Pacífico, esperando condiciones para chubascos a lluvias puntualmente fuertes (25.1 a 50 mm) acompañadas de tormenta eléctrica principalmente en la noche madrugada.

En el día se espera cielo medio nublado a mayormente nublado con temperaturas máximas de templadas a cálidas, temperaturas matutinas y nocturnas de muy frescas a frescas. Viento con dirección del norte oscilando de 10 a 15 km/h



Municipio	Tem. Máx (°C)	Tem. Mín (°C)	Precipitación (mm)	Municipio	Tem. Máx (°C)	Tem. Mín (°C)	Precipitación (mm)
Amacuzac	32	18	5.1 a 25	Puerto de Ixtla	34	19	5.1 a 25
Atlatahucan	27	15	5.1 a 25	Temixco	34	18	5.1 a 25
Axochiapan	34	20	25.1 a 50	Tepalcingo	32	18	5.1 a 25
Ayala	31	20	5.1 a 25	Tepoztlán	28	16	5.1 a 25
Coatetelco	31	19	5.1 a 25	Tetecala	36	19	5.1 a 25
Coatlán del Río	30	20	5.1 a 25	Tetela del Volcán	23	13	5.1 a 25
Cuautla	27	16	5.1 a 25	Tlalnepantla	19	8	5.1 a 25
Cuernavaca	25	16	5.1 a 25	Tlaltizapán	33	18	5.1 a 25
Emiliano Zapata	34	17	5.1 a 25	Tlaquiltenango	35	18	5.1 a 25
Hueyapan	24	12	5.1 a 25	Tlayacapan	27	16	5.1 a 25
Huitzilac	20	9	5.1 a 25	Totolapan	26	14	5.1 a 25
Jantetelco	30	15	5.1 a 25	Xochitepec	32	14	5.1 a 25
Jiutepec	29	16	5.1 a 25	Xoxocotla	34	18	5.1 a 25
Jortilla	34	17	5.1 a 25	Yauatepec	31	17	5.1 a 25
Jonacatepec	28	18	5.1 a 25	Yecapixtla	25	11	5.1 a 25
Mazatepec	35	18	5.1 a 25	Zacatepec	35	19	5.1 a 25
Miacatlán	30	18	5.1 a 25	Zacualpan	25	14	5.1 a 25
Ocuiltepec	25	15	5.1 a 25				

Fuente: Servicio Meteorológico Nacional de México, CONAGUA. <https://x.com/ConaguaOCB> y <https://proteccioncivil.morelos.gob.mx/>

### Actividad Geológica

### Pronóstico de caída de ceniza

**Semáforo de Alerta Volcánica**

**AMARILLO**  
Fase 2  
Actividad:  
• Emisión de vapor de agua y gases

Últimas 24 horas

**24** Exhalaciones  
**77** Minutos de temblor

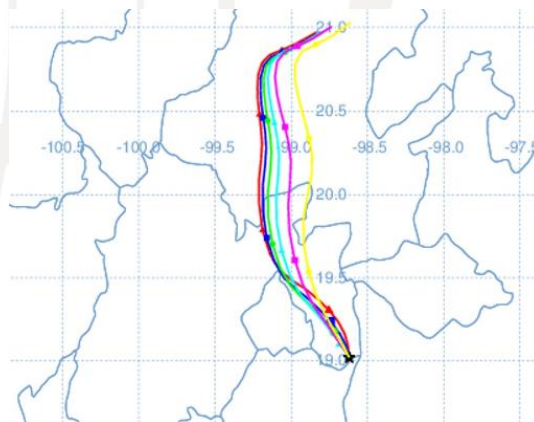
CON LA PARTICIPACIÓN DEL INSTITUTO DE GEOFÍSICA DE LA UNAM

**Actividad del volcán POPOCATÉPETL**  
12 de septiembre de 2024, 10:00 horas



Imagen destacada de las últimas 24 horas

LOGOS: SEGURIDAD, CNPC, CENAPRED



**Sin reporte de caída de ceniza**

Fuente: Servicio Sismológico Nacional, UNAM. / Centro nacional de Prevención de Desastres (CENAPRED)-SEGOB, SENEAM-SCT y NOAA.

## INFORME DE RIESGOS ESTATALES

Fecha: 13/09/2024

Semana N°37

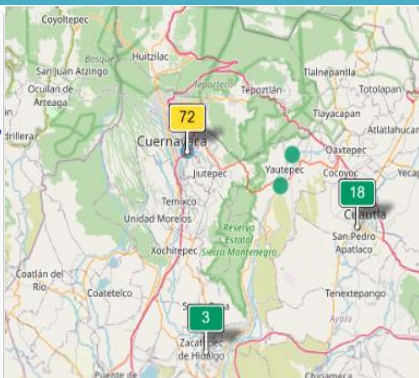
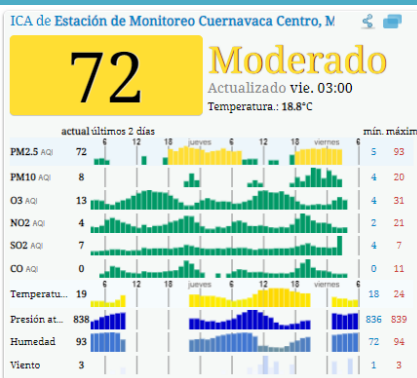
Coordinación de Vigilancia Epidemiológica

### Sismos

En las últimas 24 horas **No se registró sismo superior a 5.0 grados de magnitud** y que por su cercanía pudiese afectar al Estado de Morelos.

Fuente: Servicio Sismológico Nacional: <https://x.com/SismologicoMX>

### Calidad del aire



Acerca de los niveles de calidad del aire

No se anticipan impactos a la salud cuando la calidad del aire se encuentra en este intervalo.

Las personas extraordinariamente sensibles deben considerar limitación de los esfuerzos físicos excesivos y prolongados al aire libre

Los niños y adultos activos, y personas con enfermedades respiratorias tales como el asma, deben evitar los esfuerzos físicos excesivos y prolongados al aire libre.

Fuente: Sistema Nacional de Información de la Calidad del Aire <https://sinaica.inecc.gob.mx/index.php> y Contaminación del aire del mundo: Índice de calidad del aire en tiempo real <https://waqi.info/es/>

### Monitoreo Epidemiológico

#### Jurisdicción Sanitaria I:

- Red Positiva: Probable Dengue Con Signos de Alarma:** femenino 34 años de edad, Embarazo 26.2 SDG + Amenaza de Parto pretérmino + Cetoacidosis Diabética, Pendiente resultado

#### Jurisdicción Sanitaria II:

- Red Positiva: Dengue No Grave:** Femenino 15 años, Embarazo de 20.4 SDG de alto riesgo por edad, Puente de Ixtla Ahuehuetzingo.

#### Jurisdicción Sanitaria III:

- Red Negativa:** Hasta la elaboración de este reporte, no se cuenta con ninguna notificación inmediata de cualquier enfermedad sujeta a vigilancia epidemiológica

Fuente: Vigilancia Epidemiológica Basada en Indicadores (VEBI) de información en salud, responsables estatales de programas y Jurisdicciones Sanitarias.



SERVICIOS  
DE SALUD



<http://ssm.gob.mx>



Servicios de Salud Morelos



@MorelosSalud





## INFORME DE RIESGOS ESTATALES

Fecha: 13/09/2024

Semana N° 37

Coordinación de Vigilancia Epidemiológica

### Reporte de Afectaciones

**Actualización de afectaciones 11.09.2024:**

#### Jurisdicción Sanitaria I:

- Municipio de Emiliano Zapata: 40 casas afectadas en Geovillas Colorines, condominio Nardo en Tezoyuca
- Municipio de Xochitepec: Col. Miguel Hidalgo Privada López: 12 Casas en Chiconcuac
  - Personal participante: 7 personas de epidemiología, 4 verificadores sanitarios, 1 operador y vehículo tipo Urvan con no. Eco. 680.
  - Total: 12 Integrantes y 1 Vehículo
  - Se hace entrega de plata coloidal, pastillas de cloro, Sobres de Vida Suero Oral, información impresa de manejo de alimentos y saneamiento básico

#### Jurisdicción Sanitaria II:

- Municipio de Jojutla: Colonia Alejandra 10 casas y 11 personas afectadas
- Municipio de Tlaltizapán: Temimilcingo 7 casas y 10 personas afectadas

#### Jurisdicción Sanitaria III:

- Municipio de Yautepec: El desborde de la barranca que pasa por Col. Centro de San Carlos: Calle Mariano Matamoros, Calle Francisco I. Madero y en la calle Otilio Montañón **total: 16 casas afectadas y personas afectadas: 58** Mujeres 26 Hombres: 32
  - Personal participante: 1 Jefa Jurisdiccional, 2 Coordinadores, 1 Jefe de programa, 2 enfermeras, 2 verificadores sanitarios y vehículo tipo pickup con no. Eco. 680.
  - Total: 8 Integrantes y 1 Vehículo
  - Se distribuyeron 16 VSO y se otorgaron 16 folletos.
  - Actividades de Vectores por el Municipio: 12 casas fumigadas, 12 casas abatizadas y 12 casas encaladas, se utilizó 15 kg. De abate, insecticida Cipermetrina y una tonelada de cal.

#### Plan de acción:

- Continuar con las actividades de Vigilancia Epidemiológica, atención médica y vectores.
- Mantener el alertamiento y el monitoreo de los ríos y escurrimientos de importancia en el estado de México y Morelos.
- Seguir con las actividades de coordinación y organización de la atención del Desastre inter e intrasectorial.
- Realizar la rectificación, ratificación de la información y la Evaluación de Daños y Análisis de Necesidades en Salud (EDAN) en situación de desastre

#### Afectaciones 13.09.2024

Durante la noche de ayer y la madrugada de hoy se presentaron en el Estado lluvias moderadas a fuertes generando el desbordamiento de una barranca en Zacapalco perteneciente al Municipio de Tepalcingo, provocando afectaciones en casas y daños materiales.

Hasta la elaboración de este informe, no se cuenta con otra notificación que requiera la participación de Salud, se continua pendiente del monitoreo.

**Fuente:** Notificación de Emergencias en Municipios y UEyD.



SERVICIOS  
DE SALUD



<http://ssm.gob.mx>



Servicios de Salud Morelos



@MorelosSalud